

ОПИСАНИЕ МЕСТОПОЛОЖЕНИЯ ГРАНИЦ**село Старый Буян**

(наименование объекта)

Сведения об объекте

№ п/п	Характеристики объекта	Описание характеристик
1	2	3
1.	Местоположение объекта	446372, Самарская область, район Красноярский, сельское поселение Светлое Поле, с. Старый Буян
2.	Площадь объекта \pm величина погрешности определения площади ($P \pm \Delta P$), м ²	8321138 \pm 1010
3.	Иные характеристики объекта	-

ОПИСАНИЕ МЕСТОПОЛОЖЕНИЯ ГРАНИЦ

село Старый Буян

(наименование объекта)

Сведения об объекте

1. Система координат МСК-63, зона 1

2. Сведения о характерных точках границ объекта

Обозначение характерных точек границ	Координаты, м		Метод определения координат и средняя квадратическая погрешность положения характерной точки (Mt), м	Описание закрепления точки
	X	Y		
1	2	3	4	5
1	434490.08	1381133.47	Картометрический метод 0.1	-
2	434550.83	1381066.41	Картометрический метод 0.1	-
3	434554.89	1381077.49	Картометрический метод 0.1	-
4	434560.20	1381091.91	Картометрический метод 0.1	-
5	434677.67	1380963.30	Картометрический метод 0.1	-
6	434718.30	1380921.86	Картометрический метод 0.1	-
7	434744.93	1380904.39	Картометрический метод 0.1	-
8	434788.47	1380881.58	Картометрический метод 0.1	-
9	435063.23	1380760.69	Картометрический метод 0.1	-
10	435227.73	1380686.90	Картометрический метод 0.1	-
11	435450.74	1380589.93	Картометрический метод 0.1	-
12	435447.40	1380585.05	Картометрический метод 0.1	-
13	435443.98	1380583.01	Картометрический метод 0.1	-
14	435435.76	1380578.12	Картометрический метод 0.1	-
15	435419.17	1380574.16	Картометрический метод 0.1	-
16	435404.41	1380575.32	Картометрический метод 0.1	-
17	435387.29	1380583.58	Картометрический метод 0.1	-
18	435368.83	1380588.12	Картометрический метод 0.1	-
19	435356.34	1380587.65	Картометрический метод 0.1	-
20	435309.77	1380574.42	Картометрический метод 0.1	-
21	435309.05	1380574.29	Картометрический метод 0.1	-
22	435308.11	1380573.94	Картометрический метод 0.1	-
23	435277.71	1380565.30	Картометрический метод 0.1	-
24	435271.25	1380555.09	Картометрический метод 0.1	-
25	435258.12	1380542.53	Картометрический метод 0.1	-
26	435247.06	1380518.78	Картометрический метод 0.1	-
27	435246.47	1380515.90	Картометрический метод 0.1	-
28	435237.56	1380501.79	Картометрический метод 0.1	-
29	435210.24	1380347.51	Картометрический метод 0.1	-
30	435204.90	1380312.58	Картометрический метод 0.1	-
31	435201.75	1380285.76	Картометрический метод 0.1	-
32	435194.57	1380224.72	Картометрический метод 0.1	-
33	435193.28	1380213.79	Картометрический метод 0.1	-
34	435194.54	1380197.84	Картометрический метод 0.1	-
35	435194.22	1380194.42	Картометрический метод 0.1	-
36	435193.91	1380191.24	Картометрический метод 0.1	-
37	435196.12	1380180.47	Картометрический метод 0.1	-
38	435195.27	1380175.90	Картометрический метод 0.1	-
39	435194.75	1380166.38	Картометрический метод 0.1	-
40	435192.86	1380152.55	Картометрический метод 0.1	-
41	435191.02	1380138.13	Картометрический метод 0.1	-
42	435185.29	1380137.98	Картометрический метод 0.1	-
43	435177.17	1380067.40	Картометрический метод 0.1	-
44	435176.67	1380067.45	Картометрический метод 0.1	-
45	435133.73	1380079.38	Картометрический метод 0.1	-
46	435112.55	1380078.24	Картометрический метод 0.1	-
47	435080.72	1380081.84	Картометрический метод 0.1	-
48	434999.56	1380095.35	Картометрический метод 0.1	-
49	434976.22	1380099.36	Картометрический метод 0.1	-
50	434906.19	1380111.41	Картометрический метод 0.1	-
51	434863.80	1380120.84	Картометрический метод 0.1	-

ОПИСАНИЕ МЕСТОПОЛОЖЕНИЯ ГРАНИЦ

село Старый Буян

(наименование объекта)

Сведения об объекте

1. Система координат МСК-63, зона 1

2. Сведения о характерных точках границ объекта

Обозначение характерных точек границ	Координаты, м		Метод определения координат и средняя квадратическая погрешность положения характерной точки (Mt), м	Описание закрепления точки
	X	Y		
52	434774.86	1380131.98	Картометрический метод 0.1	-
53	434730.38	1380137.75	Картометрический метод 0.1	-
54	434699.40	1380144.20	Картометрический метод 0.1	-
55	434669.23	1380150.64	Картометрический метод 0.1	-
56	434651.29	1380153.81	Картометрический метод 0.1	-
57	434570.92	1380168.02	Картометрический метод 0.1	-
58	434522.84	1380179.15	Картометрический метод 0.1	-
59	434494.40	1380183.68	Картометрический метод 0.1	-
60	434487.66	1380184.75	Картометрический метод 0.1	-
61	434374.03	1380197.78	Картометрический метод 0.1	-
62	434249.80	1380388.65	Картометрический метод 0.1	-
63	434426.04	1380934.45	Картометрический метод 0.1	-
64	434466.42	1381060.08	Картометрический метод 0.1	-
65	434518.40	1381001.29	Картометрический метод 0.1	-
66	434536.17	1381016.99	Картометрический метод 0.1	-
67	434538.40	1381023.76	Картометрический метод 0.1	-
68	434536.80	1381025.54	Картометрический метод 0.1	-
69	434518.92	1381009.76	Картометрический метод 0.1	-
70	434468.56	1381066.72	Картометрический метод 0.1	-
1	434490.08	1381133.47	Картометрический метод 0.1	-
71	434703.71	1380873.78	Картометрический метод 0.1	-
72	434712.57	1380866.99	Картометрический метод 0.1	-
73	434716.57	1380868.94	Картометрический метод 0.1	-
71	434703.71	1380873.78	Картометрический метод 0.1	-
74	434679.00	1381426.00	Картометрический метод 0.1	-
75	434579.45	1381140.89	Картометрический метод 0.1	-
76	434630.95	1381084.20	Картометрический метод 0.1	-
77	434689.49	1381022.98	Картометрический метод 0.1	-
78	434712.19	1381000.49	Картометрический метод 0.1	-
79	434747.05	1380972.69	Картометрический метод 0.1	-
80	434776.99	1380954.16	Картометрический метод 0.1	-
81	434770.76	1380945.69	Картометрический метод 0.1	-
82	434768.89	1380943.40	Картометрический метод 0.1	-
83	434766.35	1380940.30	Картометрический метод 0.1	-
84	434755.48	1380927.03	Картометрический метод 0.1	-
85	434799.31	1380904.06	Картометрический метод 0.1	-
86	435062.44	1380788.31	Картометрический метод 0.1	-
87	435071.28	1380812.34	Картометрический метод 0.1	-
88	435072.66	1380816.09	Картометрический метод 0.1	-
89	435074.83	1380822.00	Картометрический метод 0.1	-
90	435075.63	1380824.16	Картометрический метод 0.1	-
91	435099.42	1380814.30	Картометрический метод 0.1	-
92	435098.70	1380812.43	Картометрический метод 0.1	-
93	435096.43	1380806.52	Картометрический метод 0.1	-
94	435095.00	1380802.78	Картометрический метод 0.1	-
95	435094.14	1380800.54	Картометрический метод 0.1	-
96	435188.02	1380759.52	Картометрический метод 0.1	-
97	435184.63	1380750.76	Картометрический метод 0.1	-
98	435219.01	1380735.60	Картометрический метод 0.1	-
99	435222.42	1380742.45	Картометрический метод 0.1	-

ОПИСАНИЕ МЕСТОПОЛОЖЕНИЯ ГРАНИЦ

село Старый Буян

(наименование объекта)

Сведения об объекте

1. Система координат МСК-63, зона 1

2. Сведения о характерных точках границ объекта

Обозначение характерных точек границ	Координаты, м		Метод определения координат и средняя квадратическая погрешность положения характерной точки (Mt), м	Описание закрепления точки
	X	Y		
100	435223.31	1380744.23	Картометрический метод 0.1	-
101	435580.13	1380590.09	Картометрический метод 0.1	-
102	435590.89	1380585.45	Картометрический метод 0.1	-
103	435546.04	1380854.79	Картометрический метод 0.1	-
104	435671.38	1381354.03	Картометрический метод 0.1	-
105	435642.79	1381351.62	Картометрический метод 0.1	-
106	435255.30	1381316.59	Картометрический метод 0.1	-
107	435266.72	1381364.05	Картометрический метод 0.1	-
108	435247.18	1381361.43	Картометрический метод 0.1	-
109	435228.67	1381358.71	Картометрический метод 0.1	-
110	435203.83	1381355.56	Картометрический метод 0.1	-
111	435167.72	1381344.26	Картометрический метод 0.1	-
112	435140.41	1381337.73	Картометрический метод 0.1	-
113	435114.61	1381335.08	Картометрический метод 0.1	-
114	435092.70	1381333.36	Картометрический метод 0.1	-
115	435051.35	1381332.82	Картометрический метод 0.1	-
116	435022.66	1381334.09	Картометрический метод 0.1	-
117	435003.24	1381337.21	Картометрический метод 0.1	-
118	434977.57	1381348.19	Картометрический метод 0.1	-
119	434958.77	1381364.43	Картометрический метод 0.1	-
120	434939.06	1381387.01	Картометрический метод 0.1	-
121	434929.66	1381398.53	Картометрический метод 0.1	-
122	434885.30	1381331.35	Картометрический метод 0.1	-
123	434853.39	1381346.35	Картометрический метод 0.1	-
124	434839.71	1381352.78	Картометрический метод 0.1	-
125	434822.31	1381360.98	Картометрический метод 0.1	-
126	434821.49	1381361.39	Картометрический метод 0.1	-
127	434803.51	1381370.74	Картометрический метод 0.1	-
128	434785.53	1381380.10	Картометрический метод 0.1	-
129	434783.26	1381381.28	Картометрический метод 0.1	-
130	434767.20	1381388.36	Картометрический метод 0.1	-
131	434749.64	1381396.10	Картометрический метод 0.1	-
132	434725.10	1381405.85	Картометрический метод 0.1	-
133	434711.12	1381411.41	Картометрический метод 0.1	-
74	434679.00	1381426.00	Картометрический метод 0.1	-
134	434758.34	1381057.31	Картометрический метод 0.1	-
135	434752.09	1381038.30	Картометрический метод 0.1	-
136	434785.34	1381027.37	Картометрический метод 0.1	-
137	434791.59	1381046.36	Картометрический метод 0.1	-
134	434758.34	1381057.31	Картометрический метод 0.1	-
138	435782.19	1381621.02	Картометрический метод 0.1	-
139	435724.28	1381406.97	Картометрический метод 0.1	-
140	435771.07	1381340.44	Картометрический метод 0.1	-
141	435838.88	1381600.61	Картометрический метод 0.1	-
138	435782.19	1381621.02	Картометрический метод 0.1	-
142	435713.93	1381652.86	Картометрический метод 0.1	-
143	435659.17	1381643.27	Картометрический метод 0.1	-
144	435644.40	1381556.82	Картометрический метод 0.1	-
145	435685.08	1381535.22	Картометрический метод 0.1	-

ОПИСАНИЕ МЕСТОПОЛОЖЕНИЯ ГРАНИЦ

село Старый Буян

(наименование объекта)

Сведения об объекте

1. Система координат МСК-63, зона 1

2. Сведения о характерных точках границ объекта

Обозначение характерных точек границ	Координаты, м		Метод определения координат и средняя квадратическая погрешность положения характерной точки (Mt), м	Описание закрепления точки
	X	Y		
142	435713.93	1381652.86	Картометрический метод 0.1	-
146	437362.54	1382046.23	Картометрический метод 0.1	-
147	437350.09	1382034.61	Картометрический метод 0.1	-
148	437332.89	1382018.75	Картометрический метод 0.1	-
149	437322.05	1382005.24	Картометрический метод 0.1	-
150	437293.08	1381978.30	Картометрический метод 0.1	-
151	437268.02	1381953.76	Картометрический метод 0.1	-
152	437249.77	1381929.62	Картометрический метод 0.1	-
153	437224.94	1381879.78	Картометрический метод 0.1	-
154	437211.99	1381850.74	Картометрический метод 0.1	-
155	437200.04	1381824.11	Картометрический метод 0.1	-
156	437187.89	1381777.54	Картометрический метод 0.1	-
157	437177.20	1381731.45	Картометрический метод 0.1	-
158	437164.11	1381689.27	Картометрический метод 0.1	-
159	437151.19	1381662.64	Картометрический метод 0.1	-
160	437144.71	1381646.66	Картометрический метод 0.1	-
161	437132.87	1381631.22	Картометрический метод 0.1	-
162	437118.07	1381610.95	Картометрический метод 0.1	-
163	437104.76	1381593.58	Картометрический метод 0.1	-
164	437074.83	1381568.59	Картометрический метод 0.1	-
165	437054.69	1381549.84	Картометрический метод 0.1	-
166	437032.09	1381527.69	Картометрический метод 0.1	-
167	437017.85	1381514.71	Картометрический метод 0.1	-
168	437006.09	1381505.59	Картометрический метод 0.1	-
169	436978.67	1381488.85	Картометрический метод 0.1	-
170	436941.06	1381473.68	Картометрический метод 0.1	-
171	436921.54	1381467.56	Картометрический метод 0.1	-
172	436889.88	1381463.03	Картометрический метод 0.1	-
173	436855.35	1381463.87	Картометрический метод 0.1	-
174	436832.07	1381470.43	Картометрический метод 0.1	-
175	436824.32	1381473.43	Картометрический метод 0.1	-
176	436794.82	1381490.77	Картометрический метод 0.1	-
177	436776.95	1381502.62	Картометрический метод 0.1	-
178	436764.91	1381513.93	Картометрический метод 0.1	-
179	436745.78	1381545.27	Картометрический метод 0.1	-
180	436735.74	1381563.37	Картометрический метод 0.1	-
181	436732.08	1381585.29	Картометрический метод 0.1	-
182	436734.84	1381616.88	Картометрический метод 0.1	-
183	436739.39	1381633.86	Картометрический метод 0.1	-
184	436747.81	1381648.84	Картометрический метод 0.1	-
185	436761.64	1381668.65	Картометрический метод 0.1	-
186	436769.55	1381681.21	Картометрический метод 0.1	-
187	436774.04	1381691.86	Картометрический метод 0.1	-
188	436780.59	1381713.19	Картометрический метод 0.1	-
189	436775.89	1381729.30	Картометрический метод 0.1	-
190	436765.77	1381738.64	Картометрический метод 0.1	-
191	436753.63	1381741.20	Картометрический метод 0.1	-
192	436738.07	1381741.36	Картометрический метод 0.1	-
193	436727.92	1381747.30	Картометрический метод 0.1	-
194	436714.39	1381757.18	Картометрический метод 0.1	-
195	436700.94	1381772.88	Картометрический метод 0.1	-

ОПИСАНИЕ МЕСТОПОЛОЖЕНИЯ ГРАНИЦ

село Старый Буян

(наименование объекта)

Сведения об объекте

1. Система координат МСК-63, зона 1

2. Сведения о характерных точках границ объекта

Обозначение характерных точек границ	Координаты, м		Метод определения координат и средняя квадратическая погрешность положения характерной точки (Mt), м	Описание закрепления точки
	X	Y		
196	436696.16	1381781.68	Картометрический метод 0.1	-
197	436687.61	1381801.23	Картометрический метод 0.1	-
198	436676.27	1381833.45	Картометрический метод 0.1	-
199	436667.38	1381868.08	Картометрический метод 0.1	-
200	436659.92	1381898.31	Картометрический метод 0.1	-
201	436651.35	1381916.88	Картометрический метод 0.1	-
202	436638.83	1381929.17	Картометрический метод 0.1	-
203	436627.22	1381935.13	Картометрический метод 0.1	-
204	436606.81	1381937.78	Картометрический метод 0.1	-
205	436585.91	1381938.47	Картометрический метод 0.1	-
206	436566.91	1381936.24	Картометрический метод 0.1	-
207	436552.78	1381933.47	Картометрический метод 0.1	-
208	436540.98	1381921.92	Картометрический метод 0.1	-
209	436518.38	1381899.30	Картометрический метод 0.1	-
210	436500.21	1381881.97	Картометрический метод 0.1	-
211	436478.13	1381864.70	Картометрический метод 0.1	-
212	436469.34	1381860.57	Картометрический метод 0.1	-
213	436398.57	1381764.96	Картометрический метод 0.1	-
214	436281.55	1381584.93	Картометрический метод 0.1	-
215	436272.62	1381468.02	Картометрический метод 0.1	-
216	436291.62	1381406.17	Картометрический метод 0.1	-
217	436334.24	1381343.57	Картометрический метод 0.1	-
218	436347.08	1381319.97	Картометрический метод 0.1	-
219	436358.13	1381309.85	Картометрический метод 0.1	-
220	436370.29	1381295.49	Картометрический метод 0.1	-
221	436376.71	1381283.11	Картометрический метод 0.1	-
222	436385.30	1381258.78	Картометрический метод 0.1	-
223	436391.55	1381229.86	Картометрический метод 0.1	-
224	436396.66	1381203.25	Картометрический метод 0.1	-
225	436402.81	1381165.87	Картометрический метод 0.1	-
226	436405.50	1381127.37	Картометрический метод 0.1	-
227	436404.68	1381085.43	Картометрический метод 0.1	-
228	436403.25	1381058.90	Картометрический метод 0.1	-
229	436399.22	1381041.24	Картометрический метод 0.1	-
230	436391.66	1381017.09	Картометрический метод 0.1	-
231	436384.89	1380994.45	Картометрический метод 0.1	-
232	436377.51	1380987.60	Картометрический метод 0.1	-
233	436368.12	1380972.70	Картометрический метод 0.1	-
234	436360.63	1380955.46	Картометрический метод 0.1	-
235	436354.19	1380928.21	Картометрический метод 0.1	-
236	436345.86	1380903.67	Картометрический метод 0.1	-
237	436340.71	1380889.49	Картометрический метод 0.1	-
238	436329.68	1380864.59	Картометрический метод 0.1	-
239	436304.96	1380818.29	Картометрический метод 0.1	-
240	436293.54	1380792.64	Картометрический метод 0.1	-
241	436280.93	1380763.91	Картометрический метод 0.1	-
242	436272.19	1380737.84	Картометрический метод 0.1	-
243	436260.21	1380694.86	Картометрический метод 0.1	-
244	436247.56	1380661.91	Картометрический метод 0.1	-
245	436240.75	1380636.20	Картометрический метод 0.1	-
246	436233.19	1380612.04	Картометрический метод 0.1	-
247	436225.29	1380592.12	Картометрический метод 0.1	-

ОПИСАНИЕ МЕСТОПОЛОЖЕНИЯ ГРАНИЦ

село Старый Буян

(наименование объекта)

Сведения об объекте

1. Система координат МСК-63, зона 1

2. Сведения о характерных точках границ объекта

Обозначение характерных точек границ	Координаты, м		Метод определения координат и средняя квадратическая погрешность положения характерной точки (Mt), м	Описание закрепления точки
	X	Y		
248	436215.07	1380571.82	Картометрический метод 0.1	-
249	436209.53	1380556.50	Картометрический метод 0.1	-
250	436200.51	1380539.66	Картометрический метод 0.1	-
251	436189.54	1380520.92	Картометрический метод 0.1	-
252	436178.27	1380509.50	Картометрический метод 0.1	-
253	436161.94	1380493.51	Картометрический метод 0.1	-
254	436129.80	1380465.06	Картометрический метод 0.1	-
255	436092.81	1380438.88	Картометрический метод 0.1	-
256	436167.00	1380426.50	Картометрический метод 0.1	-
257	436277.38	1380408.08	Картометрический метод 0.1	-
258	436276.78	1380405.40	Картометрический метод 0.1	-
259	436274.60	1380395.71	Картометрический метод 0.1	-
260	436273.70	1380391.72	Картометрический метод 0.1	-
261	436269.69	1380373.84	Картометрический метод 0.1	-
262	436268.58	1380368.87	Картометрический метод 0.1	-
263	436267.82	1380365.39	Картометрический метод 0.1	-
264	436643.75	1380300.08	Картометрический метод 0.1	-
265	436664.67	1380296.45	Картометрический метод 0.1	-
266	436674.80	1380294.69	Картометрический метод 0.1	-
267	436676.56	1380294.38	Картометрический метод 0.1	-
268	436675.67	1380281.37	Картометрический метод 0.1	-
269	436675.57	1380280.03	Картометрический метод 0.1	-
270	436675.49	1380278.86	Картометрический метод 0.1	-
271	436675.30	1380276.03	Картометрический метод 0.1	-
272	436674.87	1380269.86	Картометрический метод 0.1	-
273	436674.80	1380268.81	Картометрический метод 0.1	-
274	436670.31	1380269.54	Картометрический метод 0.1	-
275	436656.56	1380271.87	Картометрический метод 0.1	-
276	436635.26	1380275.46	Картометрический метод 0.1	-
277	436631.29	1380276.13	Картометрический метод 0.1	-
278	436533.30	1380292.68	Картометрический метод 0.1	-
279	436306.75	1380330.95	Картометрический метод 0.1	-
280	436244.97	1380341.39	Картометрический метод 0.1	-
281	436220.80	1380345.47	Картометрический метод 0.1	-
282	436148.09	1380309.93	Картометрический метод 0.1	-
283	436176.66	1380290.89	Картометрический метод 0.1	-
284	436150.43	1380295.60	Картометрический метод 0.1	-
285	436139.79	1380297.51	Картометрический метод 0.1	-
286	436124.55	1380298.45	Картометрический метод 0.1	-
287	436138.42	1380289.65	Картометрический метод 0.1	-
288	436230.45	1380229.70	Картометрический метод 0.1	-
289	436265.69	1380201.47	Картометрический метод 0.1	-
290	436324.49	1380156.06	Картометрический метод 0.1	-
291	436369.33	1380119.43	Картометрический метод 0.1	-
292	436445.95	1380048.18	Картометрический метод 0.1	-
293	436579.02	1379928.34	Картометрический метод 0.1	-
294	436616.58	1379893.40	Картометрический метод 0.1	-
295	436620.00	1379907.48	Картометрический метод 0.1	-
296	436623.12	1379919.20	Картометрический метод 0.1	-
297	436699.71	1379834.55	Картометрический метод 0.1	-
298	436797.32	1379710.35	Картометрический метод 0.1	-
299	436798.45	1379707.44	Картометрический метод 0.1	-

ОПИСАНИЕ МЕСТОПОЛОЖЕНИЯ ГРАНИЦ

село Старый Буян

(наименование объекта)

Сведения об объекте

1. Система координат МСК-63, зона 1

2. Сведения о характерных точках границ объекта

Обозначение характерных точек границ	Координаты, м		Метод определения координат и средняя квадратическая погрешность положения характерной точки (Mt), м	Описание закрепления точки
	X	Y		
300	436810.61	1379687.15	Картометрический метод 0.1	-
301	436818.21	1379667.56	Картометрический метод 0.1	-
302	436818.46	1379665.05	Картометрический метод 0.1	-
303	436819.37	1379656.51	Картометрический метод 0.1	-
304	436838.68	1379614.33	Картометрический метод 0.1	-
305	436843.02	1379607.95	Картометрический метод 0.1	-
306	436849.69	1379600.34	Картометрический метод 0.1	-
307	436852.70	1379596.92	Картометрический метод 0.1	-
308	436853.97	1379595.48	Картометрический метод 0.1	-
309	436872.22	1379594.86	Картометрический метод 0.1	-
310	436885.39	1379594.23	Картометрический метод 0.1	-
311	436914.38	1379556.02	Картометрический метод 0.1	-
312	436900.18	1379557.76	Картометрический метод 0.1	-
313	436880.99	1379560.11	Картометрический метод 0.1	-
314	437340.31	1378958.74	Картометрический метод 0.1	-
315	437352.66	1378957.58	Картометрический метод 0.1	-
316	437366.36	1378956.27	Картометрический метод 0.1	-
317	437508.84	1378770.96	Картометрический метод 0.1	-
318	437756.74	1378526.07	Картометрический метод 0.1	-
319	437763.51	1378542.73	Картометрический метод 0.1	-
320	437772.57	1378539.53	Картометрический метод 0.1	-
321	437770.91	1378527.94	Картометрический метод 0.1	-
322	437795.41	1378514.40	Картометрический метод 0.1	-
323	437800.75	1378502.94	Картометрический метод 0.1	-
324	437812.25	1378477.09	Картометрический метод 0.1	-
325	437820.56	1378464.38	Картометрический метод 0.1	-
326	437824.95	1378456.47	Картометрический метод 0.1	-
327	437826.31	1378453.72	Картометрический метод 0.1	-
328	437826.20	1378442.72	Картометрический метод 0.1	-
329	437823.75	1378421.97	Картометрический метод 0.1	-
330	437822.16	1378412.09	Картометрический метод 0.1	-
331	437821.99	1378410.98	Картометрический метод 0.1	-
332	437813.14	1378409.58	Картометрический метод 0.1	-
333	437728.87	1378453.18	Картометрический метод 0.1	-
334	437715.41	1378460.14	Картометрический метод 0.1	-
335	437589.09	1378548.94	Картометрический метод 0.1	-
336	437581.96	1378551.97	Картометрический метод 0.1	-
337	437380.96	1378818.48	Картометрический метод 0.1	-
338	437379.93	1378812.14	Картометрический метод 0.1	-
339	437345.47	1378349.59	Картометрический метод 0.1	-
340	437465.51	1378342.16	Картометрический метод 0.1	-
341	437465.01	1376420.83	Картометрический метод 0.1	-
342	438151.39	1376753.52	Картометрический метод 0.1	-
343	438150.85	1376755.65	Картометрический метод 0.1	-
344	438137.08	1376752.15	Картометрический метод 0.1	-
345	438129.04	1376785.04	Картометрический метод 0.1	-
346	438141.70	1376788.93	Картометрический метод 0.1	-
347	438093.91	1376953.76	Картометрический метод 0.1	-
348	438082.26	1376923.57	Картометрический метод 0.1	-
349	438069.10	1376934.90	Картометрический метод 0.1	-
350	438085.97	1376981.14	Картометрический метод 0.1	-
351	438076.74	1377013.37	Картометрический метод 0.1	-

ОПИСАНИЕ МЕСТОПОЛОЖЕНИЯ ГРАНИЦ

село Старый Буян

(наименование объекта)

Сведения об объекте

1. Система координат МСК-63, зона 1

2. Сведения о характерных точках границ объекта

Обозначение характерных точек границ	Координаты, м		Метод определения координат и средняя квадратическая погрешность положения характерной точки (Mt), м	Описание закрепления точки
	X	Y		
352	438064.55	1377061.47	Картометрический метод 0.1	-
353	438053.83	1377109.06	Картометрический метод 0.1	-
354	438047.82	1377137.27	Картометрический метод 0.1	-
355	438028.47	1377259.04	Картометрический метод 0.1	-
356	438022.16	1377309.74	Картометрический метод 0.1	-
357	438015.28	1377391.57	Картометрический метод 0.1	-
358	438006.33	1377509.60	Картометрический метод 0.1	-
359	437996.59	1377638.54	Картометрический метод 0.1	-
360	437988.59	1377742.96	Картометрический метод 0.1	-
361	437982.21	1377823.19	Картометрический метод 0.1	-
362	437976.18	1377904.49	Картометрический метод 0.1	-
363	437972.85	1377949.80	Картометрический метод 0.1	-
364	437969.55	1378016.53	Картометрический метод 0.1	-
365	437970.29	1378080.64	Картометрический метод 0.1	-
366	437974.12	1378134.01	Картометрический метод 0.1	-
367	437977.02	1378155.22	Картометрический метод 0.1	-
368	437989.36	1378161.68	Картометрический метод 0.1	-
369	437998.88	1378166.67	Картометрический метод 0.1	-
370	438002.92	1378185.45	Картометрический метод 0.1	-
371	438031.15	1378317.01	Картометрический метод 0.1	-
372	438032.01	1378320.94	Картометрический метод 0.1	-
373	438036.38	1378341.38	Картометрический метод 0.1	-
374	438041.80	1378366.61	Картометрический метод 0.1	-
375	438046.92	1378390.45	Картометрический метод 0.1	-
376	438049.16	1378400.87	Картометрический метод 0.1	-
377	438085.08	1378392.98	Картометрический метод 0.1	-
378	438082.66	1378383.03	Картометрический метод 0.1	-
379	438079.11	1378368.47	Картометрический метод 0.1	-
380	438114.11	1378367.54	Картометрический метод 0.1	-
381	438149.74	1378366.60	Картометрический метод 0.1	-
382	438167.86	1378366.11	Картометрический метод 0.1	-
383	438272.60	1378363.34	Картометрический метод 0.1	-
384	438281.85	1378362.61	Картометрический метод 0.1	-
385	438289.77	1378365.45	Картометрический метод 0.1	-
386	438303.09	1378365.75	Картометрический метод 0.1	-
387	438343.75	1378373.58	Картометрический метод 0.1	-
388	438451.25	1378378.65	Картометрический метод 0.1	-
389	438572.29	1378384.70	Картометрический метод 0.1	-
390	438700.13	1378397.57	Картометрический метод 0.1	-
391	438779.54	1378403.54	Картометрический метод 0.1	-
392	438873.96	1378408.21	Картометрический метод 0.1	-
393	438872.74	1378436.83	Картометрический метод 0.1	-
394	438825.48	1378811.76	Картометрический метод 0.1	-
395	438824.75	1378838.06	Картометрический метод 0.1	-
396	438818.32	1378886.91	Картометрический метод 0.1	-
397	438812.62	1378948.89	Картометрический метод 0.1	-
398	438810.08	1378977.77	Картометрический метод 0.1	-
399	438810.80	1378983.74	Картометрический метод 0.1	-
400	438843.69	1378974.43	Картометрический метод 0.1	-
401	438933.54	1378966.04	Картометрический метод 0.1	-
402	439010.69	1378953.90	Картометрический метод 0.1	-
403	439088.60	1378931.46	Картометрический метод 0.1	-

ОПИСАНИЕ МЕСТОПОЛОЖЕНИЯ ГРАНИЦ

село Старый Буян

(наименование объекта)

Сведения об объекте

1. Система координат МСК-63, зона 1

2. Сведения о характерных точках границ объекта

Обозначение характерных точек границ	Координаты, м		Метод определения координат и средняя квадратическая погрешность положения характерной точки (Mt), м	Описание закрепления точки
	X	Y		
404	439256.50	1378874.66	Картометрический метод 0.1	-
405	439300.46	1378859.80	Картометрический метод 0.1	-
406	439297.15	1378868.12	Картометрический метод 0.1	-
407	439290.73	1378884.33	Картометрический метод 0.1	-
408	439269.52	1378906.16	Картометрический метод 0.1	-
409	439251.40	1378928.46	Картометрический метод 0.1	-
410	439249.69	1378935.33	Картометрический метод 0.1	-
411	439237.49	1378955.50	Картометрический метод 0.1	-
412	439233.00	1378991.17	Картометрический метод 0.1	-
413	439226.09	1379032.50	Картометрический метод 0.1	-
414	439222.37	1379079.41	Картометрический метод 0.1	-
415	439214.19	1379118.89	Картометрический метод 0.1	-
416	439204.05	1379152.15	Картометрический метод 0.1	-
417	439193.78	1379176.65	Картометрический метод 0.1	-
418	439171.72	1379204.46	Картометрический метод 0.1	-
419	439147.12	1379230.43	Картометрический метод 0.1	-
420	439112.65	1379263.41	Картометрический метод 0.1	-
421	439095.44	1379282.40	Картометрический метод 0.1	-
422	439088.13	1379294.37	Картометрический метод 0.1	-
423	439066.67	1379321.54	Картометрический метод 0.1	-
424	439065.70	1379341.55	Картометрический метод 0.1	-
425	439063.60	1379369.69	Картометрический метод 0.1	-
426	439072.79	1379402.67	Картометрический метод 0.1	-
427	439076.11	1379416.99	Картометрический метод 0.1	-
428	439076.27	1379428.86	Картометрический метод 0.1	-
429	439071.73	1379460.78	Картометрический метод 0.1	-
430	439065.66	1379473.37	Картометрический метод 0.1	-
431	439052.06	1379480.41	Картометрический метод 0.1	-
432	439019.09	1379487.76	Картометрический метод 0.1	-
433	438958.06	1379494.88	Картометрический метод 0.1	-
434	438932.51	1379497.12	Картометрический метод 0.1	-
435	438900.62	1379497.25	Картометрический метод 0.1	-
436	438896.09	1379497.17	Картометрический метод 0.1	-
437	438855.59	1379500.88	Картометрический метод 0.1	-
438	438818.38	1379503.90	Картометрический метод 0.1	-
439	438771.44	1379502.67	Картометрический метод 0.1	-
440	438764.91	1379506.83	Картометрический метод 0.1	-
441	438741.40	1379521.83	Картометрический метод 0.1	-
442	438717.80	1379542.96	Картометрический метод 0.1	-
443	438698.11	1379560.82	Картометрический метод 0.1	-
444	438653.40	1379603.69	Картометрический метод 0.1	-
445	438660.04	1379637.60	Картометрический метод 0.1	-
446	438663.45	1379636.11	Картометрический метод 0.1	-
447	438780.84	1379650.22	Картометрический метод 0.1	-
448	438781.83	1379693.05	Картометрический метод 0.1	-
449	438672.13	1379699.26	Картометрический метод 0.1	-
450	438699.44	1379838.70	Картометрический метод 0.1	-
451	438695.97	1379838.22	Картометрический метод 0.1	-
452	438698.05	1379851.27	Картометрический метод 0.1	-
453	438700.00	1379863.55	Картометрический метод 0.1	-
454	438701.07	1379870.26	Картометрический метод 0.1	-
455	438701.98	1379876.05	Картометрический метод 0.1	-

ОПИСАНИЕ МЕСТОПОЛОЖЕНИЯ ГРАНИЦ

село Старый Буян

(наименование объекта)

Сведения об объекте

1. Система координат МСК-63, зона 1

2. Сведения о характерных точках границ объекта

Обозначение характерных точек границ	Координаты, м		Метод определения координат и средняя квадратическая погрешность положения характерной точки (Mt), м	Описание закрепления точки
	X	Y		
456	438703.31	1379884.38	Картометрический метод 0.1	-
457	438758.00	1379889.28	Картометрический метод 0.1	-
458	438827.00	1379901.53	Картометрический метод 0.1	-
459	438826.72	1379907.44	Картометрический метод 0.1	-
460	438826.53	1379911.43	Картометрический метод 0.1	-
461	438826.15	1379919.58	Картометрический метод 0.1	-
462	438825.89	1379925.00	Картометрический метод 0.1	-
463	438825.58	1379932.19	Картометрический метод 0.1	-
464	438824.35	1379966.74	Картометрический метод 0.1	-
465	439411.73	1380083.20	Картометрический метод 0.1	-
466	439235.80	1380159.90	Картометрический метод 0.1	-
467	439156.68	1380193.10	Картометрический метод 0.1	-
468	439100.13	1380179.60	Картометрический метод 0.1	-
469	438898.91	1380150.65	Картометрический метод 0.1	-
470	438877.32	1380145.95	Картометрический метод 0.1	-
471	438817.52	1380159.22	Картометрический метод 0.1	-
472	438751.22	1380171.94	Картометрический метод 0.1	-
473	438720.74	1380275.14	Картометрический метод 0.1	-
474	438709.66	1380312.67	Картометрический метод 0.1	-
475	438703.62	1380333.14	Картометрический метод 0.1	-
476	438655.23	1380339.65	Картометрический метод 0.1	-
477	438651.48	1380340.20	Картометрический метод 0.1	-
478	438535.87	1380357.05	Картометрический метод 0.1	-
479	438482.24	1380366.64	Картометрический метод 0.1	-
480	438424.16	1380406.61	Картометрический метод 0.1	-
481	438344.02	1380458.81	Картометрический метод 0.1	-
482	438335.05	1380464.66	Картометрический метод 0.1	-
483	438313.90	1380444.69	Картометрический метод 0.1	-
484	438311.83	1380442.74	Картометрический метод 0.1	-
485	438265.01	1380395.26	Картометрический метод 0.1	-
486	438248.25	1380409.06	Картометрический метод 0.1	-
487	438233.89	1380413.64	Картометрический метод 0.1	-
488	438212.94	1380420.33	Картометрический метод 0.1	-
489	438137.89	1380439.11	Картометрический метод 0.1	-
490	438139.32	1380470.15	Картометрический метод 0.1	-
491	438148.33	1380604.14	Картометрический метод 0.1	-
492	438148.71	1380640.11	Картометрический метод 0.1	-
493	438144.21	1380732.27	Картометрический метод 0.1	-
494	438143.28	1380748.63	Картометрический метод 0.1	-
495	438123.42	1380773.07	Картометрический метод 0.1	-
496	438090.32	1380813.80	Картометрический метод 0.1	-
497	438056.63	1380855.27	Картометрический метод 0.1	-
498	438009.79	1380911.90	Картометрический метод 0.1	-
499	437933.01	1380972.65	Картометрический метод 0.1	-
500	437916.80	1380985.90	Картометрический метод 0.1	-
501	437860.75	1381035.03	Картометрический метод 0.1	-
502	437706.39	1381128.36	Картометрический метод 0.1	-
503	437679.64	1381294.20	Картометрический метод 0.1	-
504	437706.47	1381388.24	Картометрический метод 0.1	-
505	437706.28	1381388.39	Картометрический метод 0.1	-
506	437681.70	1381409.56	Картометрический метод 0.1	-
507	437663.92	1381430.66	Картометрический метод 0.1	-

ОПИСАНИЕ МЕСТОПОЛОЖЕНИЯ ГРАНИЦ

село Старый Буян

(наименование объекта)

Сведения об объекте

1. Система координат МСК-63, зона 1

2. Сведения о характерных точках границ объекта

Обозначение характерных точек границ	Координаты, м		Метод определения координат и средняя квадратическая погрешность положения характерной точки (Mt), м	Описание закрепления точки
	X	Y		
508	437646.15	1381453.22	Картометрический метод 0.1	-
509	437635.66	1381473.27	Картометрический метод 0.1	-
510	437629.00	1381487.92	Картометрический метод 0.1	-
511	437626.35	1381514.70	Картометрический метод 0.1	-
512	437625.59	1381534.17	Картометрический метод 0.1	-
513	437629.63	1381549.69	Картометрический метод 0.1	-
514	437638.06	1381564.68	Картометрический метод 0.1	-
515	437650.92	1381585.47	Картометрический метод 0.1	-
516	437655.52	1381590.78	Картометрический метод 0.1	-
517	437451.85	1381913.66	Картометрический метод 0.1	-
146	437362.54	1382046.23	Картометрический метод 0.1	-
518	438788.21	1379318.30	Картометрический метод 0.1	-
519	438786.21	1379318.30	Картометрический метод 0.1	-
520	438786.21	1379316.30	Картометрический метод 0.1	-
521	438788.21	1379316.30	Картометрический метод 0.1	-
518	438788.21	1379318.30	Картометрический метод 0.1	-
522	438783.19	1379318.71	Картометрический метод 0.1	-
523	438781.20	1379318.71	Картометрический метод 0.1	-
524	438781.19	1379316.71	Картометрический метод 0.1	-
525	438783.19	1379316.71	Картометрический метод 0.1	-
522	438783.19	1379318.71	Картометрический метод 0.1	-
526	438777.90	1379319.12	Картометрический метод 0.1	-
527	438775.90	1379319.12	Картометрический метод 0.1	-
528	438775.89	1379317.12	Картометрический метод 0.1	-
529	438777.89	1379317.12	Картометрический метод 0.1	-
526	438777.90	1379319.12	Картометрический метод 0.1	-
530	438772.83	1379319.53	Картометрический метод 0.1	-
531	438770.83	1379319.53	Картометрический метод 0.1	-
532	438770.82	1379317.53	Картометрический метод 0.1	-
533	438772.82	1379317.53	Картометрический метод 0.1	-
530	438772.83	1379319.53	Картометрический метод 0.1	-
534	438767.52	1379319.67	Картометрический метод 0.1	-
535	438765.53	1379319.66	Картометрический метод 0.1	-
536	438765.52	1379317.66	Картометрический метод 0.1	-
537	438767.52	1379317.67	Картометрический метод 0.1	-
534	438767.52	1379319.67	Картометрический метод 0.1	-
538	438793.65	1379318.17	Картометрический метод 0.1	-
539	438791.66	1379318.17	Картометрический метод 0.1	-
540	438791.65	1379316.17	Картометрический метод 0.1	-
541	438793.65	1379316.17	Картометрический метод 0.1	-
538	438793.65	1379318.17	Картометрический метод 0.1	-
542	438789.78	1379320.02	Картометрический метод 0.1	-
543	438788.34	1379313.22	Картометрический метод 0.1	-
544	438790.30	1379312.81	Картометрический метод 0.1	-
545	438791.73	1379319.61	Картометрический метод 0.1	-

ОПИСАНИЕ МЕСТОПОЛОЖЕНИЯ ГРАНИЦ

село Старый Буян

(наименование объекта)

Сведения об объекте

1. Система координат МСК-63, зона 1

2. Сведения о характерных точках границ объекта

Обозначение характерных точек границ	Координаты, м		Метод определения координат и средняя квадратическая погрешность положения характерной точки (Mt), м	Описание закрепления точки
	X	Y		
542	438789.78	1379320.02	Картометрический метод 0.1	-
546	438762.50	1379320.08	Картометрический метод 0.1	-
547	438760.50	1379320.07	Картометрический метод 0.1	-
548	438760.49	1379318.07	Картометрический метод 0.1	-
549	438762.49	1379318.07	Картометрический метод 0.1	-
546	438762.50	1379320.08	Картометрический метод 0.1	-
550	438757.42	1379320.35	Картометрический метод 0.1	-
551	438755.42	1379320.34	Картометрический метод 0.1	-
552	438755.43	1379318.34	Картометрический метод 0.1	-
553	438757.43	1379318.34	Картометрический метод 0.1	-
550	438757.42	1379320.35	Картометрический метод 0.1	-
554	438752.26	1379320.75	Картометрический метод 0.1	-
555	438750.26	1379320.75	Картометрический метод 0.1	-
556	438750.26	1379318.75	Картометрический метод 0.1	-
557	438752.27	1379318.75	Картометрический метод 0.1	-
554	438752.26	1379320.75	Картометрический метод 0.1	-
558	438745.10	1379321.03	Картометрический метод 0.1	-
559	438745.09	1379319.03	Картометрический метод 0.1	-
560	438747.09	1379319.02	Картометрический метод 0.1	-
561	438747.10	1379321.02	Картометрический метод 0.1	-
558	438745.10	1379321.03	Картометрический метод 0.1	-
562	438741.89	1379321.44	Картометрический метод 0.1	-
563	438739.88	1379321.43	Картометрический метод 0.1	-
564	438739.88	1379319.43	Картометрический метод 0.1	-
565	438741.88	1379319.43	Картометрический метод 0.1	-
562	438741.89	1379321.44	Картометрический метод 0.1	-
566	438736.86	1379321.56	Картометрический метод 0.1	-
567	438734.86	1379321.56	Картометрический метод 0.1	-
568	438734.85	1379319.56	Картометрический метод 0.1	-
569	438736.85	1379319.56	Картометрический метод 0.1	-
566	438736.86	1379321.56	Картометрический метод 0.1	-
570	438731.83	1379321.97	Картометрический метод 0.1	-
571	438729.82	1379321.97	Картометрический метод 0.1	-
572	438729.82	1379319.97	Картометрический метод 0.1	-
573	438731.82	1379319.97	Картометрический метод 0.1	-
570	438731.83	1379321.97	Картометрический метод 0.1	-
574	438724.52	1379322.39	Картометрический метод 0.1	-
575	438724.52	1379320.39	Картометрический метод 0.1	-
576	438726.52	1379320.38	Картометрический метод 0.1	-
577	438726.52	1379322.38	Картометрический метод 0.1	-
574	438724.52	1379322.39	Картометрический метод 0.1	-
578	438721.36	1379322.65	Картометрический метод 0.1	-

ОПИСАНИЕ МЕСТОПОЛОЖЕНИЯ ГРАНИЦ

село Старый Буян

(наименование объекта)

Сведения об объекте

1. Система координат МСК-63, зона 1

2. Сведения о характерных точках границ объекта

Обозначение характерных точек границ	Координаты, м		Метод определения координат и средняя квадратическая погрешность положения характерной точки (Mt), м	Описание закрепления точки
	X	Y		
579	438719.36	1379322.65	Картометрический метод 0.1	-
580	438719.36	1379320.65	Картометрический метод 0.1	-
581	438721.36	1379320.65	Картометрический метод 0.1	-
578	438721.36	1379322.65	Картометрический метод 0.1	-
582	438716.14	1379323.06	Картометрический метод 0.1	-
583	438714.14	1379323.06	Картометрический метод 0.1	-
584	438714.14	1379321.06	Картометрический метод 0.1	-
585	438716.14	1379321.06	Картометрический метод 0.1	-
582	438716.14	1379323.06	Картометрический метод 0.1	-
586	438711.24	1379323.33	Картометрический метод 0.1	-
587	438709.24	1379323.33	Картометрический метод 0.1	-
588	438709.24	1379321.33	Картометрический метод 0.1	-
589	438711.24	1379321.33	Картометрический метод 0.1	-
586	438711.24	1379323.33	Картометрический метод 0.1	-
590	438703.94	1379323.75	Картометрический метод 0.1	-
591	438703.94	1379321.74	Картометрический метод 0.1	-
592	438705.94	1379321.74	Картометрический метод 0.1	-
593	438705.94	1379323.74	Картометрический метод 0.1	-
590	438703.94	1379323.75	Картометрический метод 0.1	-
594	438700.79	1379323.88	Картометрический метод 0.1	-
595	438698.78	1379323.88	Картометрический метод 0.1	-
596	438698.78	1379321.88	Картометрический метод 0.1	-
597	438700.78	1379321.88	Картометрический метод 0.1	-
594	438700.79	1379323.88	Картометрический метод 0.1	-
598	438216.56	1378617.97	Картометрический метод 0.1	-
599	438215.79	1378615.74	Картометрический метод 0.1	-
600	438218.01	1378614.98	Картометрический метод 0.1	-
601	438218.78	1378617.20	Картометрический метод 0.1	-
598	438216.56	1378617.97	Картометрический метод 0.1	-
602	438278.34	1378798.69	Картометрический метод 0.1	-
603	438277.59	1378796.47	Картометрический метод 0.1	-
604	438279.81	1378795.70	Картометрический метод 0.1	-
605	438280.56	1378797.92	Картометрический метод 0.1	-
602	438278.34	1378798.69	Картометрический метод 0.1	-
606	438339.06	1378975.65	Картометрический метод 0.1	-
607	438338.29	1378973.43	Картометрический метод 0.1	-
608	438340.51	1378972.67	Картометрический метод 0.1	-
609	438341.27	1378974.89	Картометрический метод 0.1	-
606	438339.06	1378975.65	Картометрический метод 0.1	-
610	438400.33	1379154.86	Картометрический метод 0.1	-
611	438399.57	1379152.64	Картометрический метод 0.1	-
612	438401.79	1379151.87	Картометрический метод 0.1	-
613	438402.55	1379154.09	Картометрический метод 0.1	-
610	438400.33	1379154.86	Картометрический метод 0.1	-

ОПИСАНИЕ МЕСТОПОЛОЖЕНИЯ ГРАНИЦ

село Старый Буян

(наименование объекта)

Сведения об объекте

1. Система координат МСК-63, зона 1

2. Сведения о характерных точках границ объекта

Обозначение характерных точек границ	Координаты, м		Метод определения координат и средняя квадратическая погрешность положения характерной точки (Mt), м	Описание закрепления точки
	X	Y		
614	438695.62	1379324.29	Картометрический метод 0.1	-
615	438693.62	1379324.28	Картометрический метод 0.1	-
616	438693.62	1379322.28	Картометрический метод 0.1	-
617	438695.62	1379322.28	Картометрический метод 0.1	-
614	438695.62	1379324.29	Картометрический метод 0.1	-
618	438465.17	1379344.24	Картометрический метод 0.1	-
619	438464.42	1379342.02	Картометрический метод 0.1	-
620	438466.64	1379341.26	Картометрический метод 0.1	-
621	438467.39	1379343.48	Картометрический метод 0.1	-
618	438465.17	1379344.24	Картометрический метод 0.1	-
622	438802.06	1379355.76	Картометрический метод 0.1	-
623	438800.06	1379355.75	Картометрический метод 0.1	-
624	438800.06	1379353.75	Картометрический метод 0.1	-
625	438802.06	1379353.76	Картометрический метод 0.1	-
622	438802.06	1379355.76	Картометрический метод 0.1	-
626	438790.77	1379365.78	Картометрический метод 0.1	-
627	438788.77	1379365.78	Картометрический метод 0.1	-
628	438788.78	1379363.78	Картометрический метод 0.1	-
629	438790.78	1379363.78	Картометрический метод 0.1	-
626	438790.77	1379365.78	Картометрический метод 0.1	-
630	438811.76	1379399.65	Картометрический метод 0.1	-
631	438809.77	1379399.65	Картометрический метод 0.1	-
632	438809.76	1379397.65	Картометрический метод 0.1	-
633	438811.76	1379397.66	Картометрический метод 0.1	-
630	438811.76	1379399.65	Картометрический метод 0.1	-
634	437543.85	1379441.06	Картометрический метод 0.1	-
635	437543.81	1379440.78	Картометрический метод 0.1	-
636	437547.54	1379440.18	Картометрический метод 0.1	-
637	437547.59	1379440.46	Картометрический метод 0.1	-
634	437543.85	1379441.06	Картометрический метод 0.1	-
638	438822.66	1379445.29	Картометрический метод 0.1	-
639	438820.66	1379445.28	Картометрический метод 0.1	-
640	438820.66	1379443.28	Картометрический метод 0.1	-
641	438822.66	1379443.29	Картометрический метод 0.1	-
638	438822.66	1379445.29	Картометрический метод 0.1	-
642	438505.55	1379461.28	Картометрический метод 0.1	-
643	438504.79	1379459.06	Картометрический метод 0.1	-
644	438507.01	1379458.31	Картометрический метод 0.1	-
645	438507.77	1379460.53	Картометрический метод 0.1	-
642	438505.55	1379461.28	Картометрический метод 0.1	-
646	437590.42	1379471.37	Картометрический метод 0.1	-
647	437590.22	1379471.37	Картометрический метод 0.1	-

ОПИСАНИЕ МЕСТОПОЛОЖЕНИЯ ГРАНИЦ

село Старый Буян

(наименование объекта)

Сведения об объекте

1. Система координат МСК-63, зона 1

2. Сведения о характерных точках границ объекта

Обозначение характерных точек границ	Координаты, м		Метод определения координат и средняя квадратическая погрешность положения характерной точки (Mt), м	Описание закрепления точки
	X	Y		
648	437590.22	1379471.17	Картометрический метод 0.1	-
649	437590.42	1379471.17	Картометрический метод 0.1	-
646	437590.42	1379471.37	Картометрический метод 0.1	-
650	438834.10	1379488.37	Картометрический метод 0.1	-
651	438832.10	1379488.37	Картометрический метод 0.1	-
652	438832.10	1379486.37	Картометрический метод 0.1	-
653	438834.10	1379486.37	Картометрический метод 0.1	-
650	438834.10	1379488.37	Картометрический метод 0.1	-
654	437636.79	1379501.73	Картометрический метод 0.1	-
655	437636.59	1379501.73	Картометрический метод 0.1	-
656	437636.59	1379501.53	Картометрический метод 0.1	-
657	437636.79	1379501.53	Картометрический метод 0.1	-
654	437636.79	1379501.73	Картометрический метод 0.1	-
658	437686.28	1379532.65	Картометрический метод 0.1	-
659	437682.89	1379532.12	Картометрический метод 0.1	-
660	437683.32	1379528.73	Картометрический метод 0.1	-
661	437683.61	1379528.76	Картометрический метод 0.1	-
662	437683.22	1379531.86	Картометрический метод 0.1	-
663	437686.32	1379532.36	Картометрический метод 0.1	-
658	437686.28	1379532.65	Картометрический метод 0.1	-
664	438154.84	1378438.14	Картометрический метод 0.1	-
665	438154.09	1378435.92	Картометрический метод 0.1	-
666	438156.31	1378435.15	Картометрический метод 0.1	-
667	438157.06	1378437.37	Картометрический метод 0.1	-
664	438154.84	1378438.14	Картометрический метод 0.1	-
668	437692.78	1379590.63	Картометрический метод 0.1	-
669	437692.58	1379590.63	Картометрический метод 0.1	-
670	437692.58	1379590.43	Картометрический метод 0.1	-
671	437692.78	1379590.43	Картометрический метод 0.1	-
668	437692.78	1379590.63	Картометрический метод 0.1	-
672	438563.15	1379629.07	Картометрический метод 0.1	-
673	438562.39	1379626.85	Картометрический метод 0.1	-
674	438564.61	1379626.10	Картометрический метод 0.1	-
675	438565.37	1379628.32	Картометрический метод 0.1	-
672	438563.15	1379629.07	Картометрический метод 0.1	-
676	437702.40	1379649.18	Картометрический метод 0.1	-
677	437702.20	1379649.18	Картометрический метод 0.1	-
678	437702.20	1379648.98	Картометрический метод 0.1	-
679	437702.40	1379648.98	Картометрический метод 0.1	-
676	437702.40	1379649.18	Картометрический метод 0.1	-
680	438606.66	1379727.80	Картометрический метод 0.1	-
681	438600.75	1379727.45	Картометрический метод 0.1	-
682	438601.10	1379721.54	Картометрический метод 0.1	-
683	438607.01	1379721.89	Картометрический метод 0.1	-

ОПИСАНИЕ МЕСТОПОЛОЖЕНИЯ ГРАНИЦ

село Старый Буян

(наименование объекта)

Сведения об объекте

1. Система координат МСК-63, зона 1

2. Сведения о характерных точках границ объекта

Обозначение характерных точек границ	Координаты, м		Метод определения координат и средняя квадратическая погрешность положения характерной точки (Mt), м	Описание закрепления точки
	X	Y		
680	438606.66	1379727.80	Картометрический метод 0.1	-
684	438603.55	1379748.11	Картометрический метод 0.1	-
685	438602.90	1379746.22	Картометрический метод 0.1	-
686	438606.68	1379744.93	Картометрический метод 0.1	-
687	438607.34	1379746.79	Картометрический метод 0.1	-
684	438603.55	1379748.11	Картометрический метод 0.1	-
688	437769.90	1380451.14	Картометрический метод 0.1	-
689	437769.70	1380451.14	Картометрический метод 0.1	-
690	437769.70	1380450.94	Картометрический метод 0.1	-
691	437769.90	1380450.94	Картометрический метод 0.1	-
688	437769.90	1380451.14	Картометрический метод 0.1	-
692	437773.13	1380497.49	Картометрический метод 0.1	-
693	437772.93	1380497.49	Картометрический метод 0.1	-
694	437772.93	1380497.29	Картометрический метод 0.1	-
695	437773.13	1380497.29	Картометрический метод 0.1	-
692	437773.13	1380497.49	Картометрический метод 0.1	-
696	437776.35	1380543.85	Картометрический метод 0.1	-
697	437776.15	1380543.85	Картометрический метод 0.1	-
698	437776.15	1380543.65	Картометрический метод 0.1	-
699	437776.35	1380543.65	Картометрический метод 0.1	-
696	437776.35	1380543.85	Картометрический метод 0.1	-
700	437779.58	1380590.21	Картометрический метод 0.1	-
701	437779.38	1380590.21	Картометрический метод 0.1	-
702	437779.38	1380590.01	Картометрический метод 0.1	-
703	437779.58	1380590.01	Картометрический метод 0.1	-
700	437779.58	1380590.21	Картометрический метод 0.1	-
704	437782.81	1380636.57	Картометрический метод 0.1	-
705	437782.61	1380636.57	Картометрический метод 0.1	-
706	437782.61	1380636.37	Картометрический метод 0.1	-
707	437782.81	1380636.37	Картометрический метод 0.1	-
704	437782.81	1380636.57	Картометрический метод 0.1	-
708	437786.03	1380682.92	Картометрический метод 0.1	-
709	437785.83	1380682.92	Картометрический метод 0.1	-
710	437785.83	1380682.72	Картометрический метод 0.1	-
711	437786.03	1380682.72	Картометрический метод 0.1	-
708	437786.03	1380682.92	Картометрический метод 0.1	-
712	437789.26	1380729.28	Картометрический метод 0.1	-
713	437789.06	1380729.28	Картометрический метод 0.1	-
714	437789.06	1380729.08	Картометрический метод 0.1	-
715	437789.26	1380729.08	Картометрический метод 0.1	-
712	437789.26	1380729.28	Картометрический метод 0.1	-
716	437792.32	1380775.70	Картометрический метод 0.1	-

ОПИСАНИЕ МЕСТОПОЛОЖЕНИЯ ГРАНИЦ

село Старый Буян

(наименование объекта)

Сведения об объекте

1. Система координат МСК-63, зона 1

2. Сведения о характерных точках границ объекта

Обозначение характерных точек границ	Координаты, м		Метод определения координат и средняя квадратическая погрешность положения характерной точки (Mt), м	Описание закрепления точки
	X	Y		
717	437792.23	1380775.43	Картометрический метод 0.1	-
718	437795.18	1380774.51	Картометрический метод 0.1	-
719	437795.26	1380774.77	Картометрический метод 0.1	-
716	437792.32	1380775.70	Картометрический метод 0.1	-
720	437816.55	1380819.62	Картометрический метод 0.1	-
721	437816.35	1380819.62	Картометрический метод 0.1	-
722	437816.35	1380819.42	Картометрический метод 0.1	-
723	437816.55	1380819.42	Картометрический метод 0.1	-
720	437816.55	1380819.62	Картометрический метод 0.1	-
724	437840.62	1380863.61	Картометрический метод 0.1	-
725	437840.42	1380863.61	Картометрический метод 0.1	-
726	437840.42	1380863.41	Картометрический метод 0.1	-
727	437840.62	1380863.41	Картометрический метод 0.1	-
724	437840.62	1380863.61	Картометрический метод 0.1	-
728	437864.52	1380907.67	Картометрический метод 0.1	-
729	437862.82	1380904.94	Картометрический метод 0.1	-
730	437863.06	1380904.79	Картометрический метод 0.1	-
731	437864.76	1380907.52	Картометрический метод 0.1	-
728	437864.52	1380907.67	Картометрический метод 0.1	-
732	437868.58	1380915.84	Картометрический метод 0.1	-
733	437867.66	1380914.44	Картометрический метод 0.1	-
734	437869.06	1380913.52	Картометрический метод 0.1	-
735	437869.98	1380914.92	Картометрический метод 0.1	-
732	437868.58	1380915.84	Картометрический метод 0.1	-

3. Сведения о характерных точках части (частей) границы объекта

Обозначение характерных точек части границы	Координаты, м		Метод определения координат и средняя квадратическая погрешность положения характерной точки (Mt), м	Описание закрепления точки
	X	Y		
1	2	3	4	5
-				
-	-	-	-	-

4. Сведения о частях границ объекта, совпадающих с местоположением внешних границ природных объектов и (или) объектов искусственного происхождения

Обозначение части границ		Описание прохождения части границ
от точки	до точки	
1	2	3
-	-	-

ОПИСАНИЕ МЕСТОПОЛОЖЕНИЯ ГРАНИЦ**село Старый Буян**

(наименование объекта)

Сведения об объекте**1. Система координат МСК-63, зона 1****2. Сведения о характерных точках границ объекта**

Обозначение характерных точек границ	Существующие координаты, м		Измененные (уточненные) координаты, м		Метод определения координат и средняя квадратическая погрешность положения характерной точки (Mt), м	Описание закрепления точки
	X	Y	X	Y		
1	2	3	4	5	6	7
-	-	-	-	-	-	-

3. Сведения о характерных точках части (частей) границы объекта

Обозначение характерных точек границ	Существующие координаты, м		Измененные (уточненные) координаты, м		Метод определения координат и средняя квадратическая погрешность положения характерной точки (Mt), м	Описание закрепления точки
	X	Y	X	Y		
1	2	3	4	5	6	7
-	-	-	-	-	-	-

4. Сведения о частях границ объекта, совпадающих с местоположением внешних границ природных объектов и (или) объектов искусственного происхождения

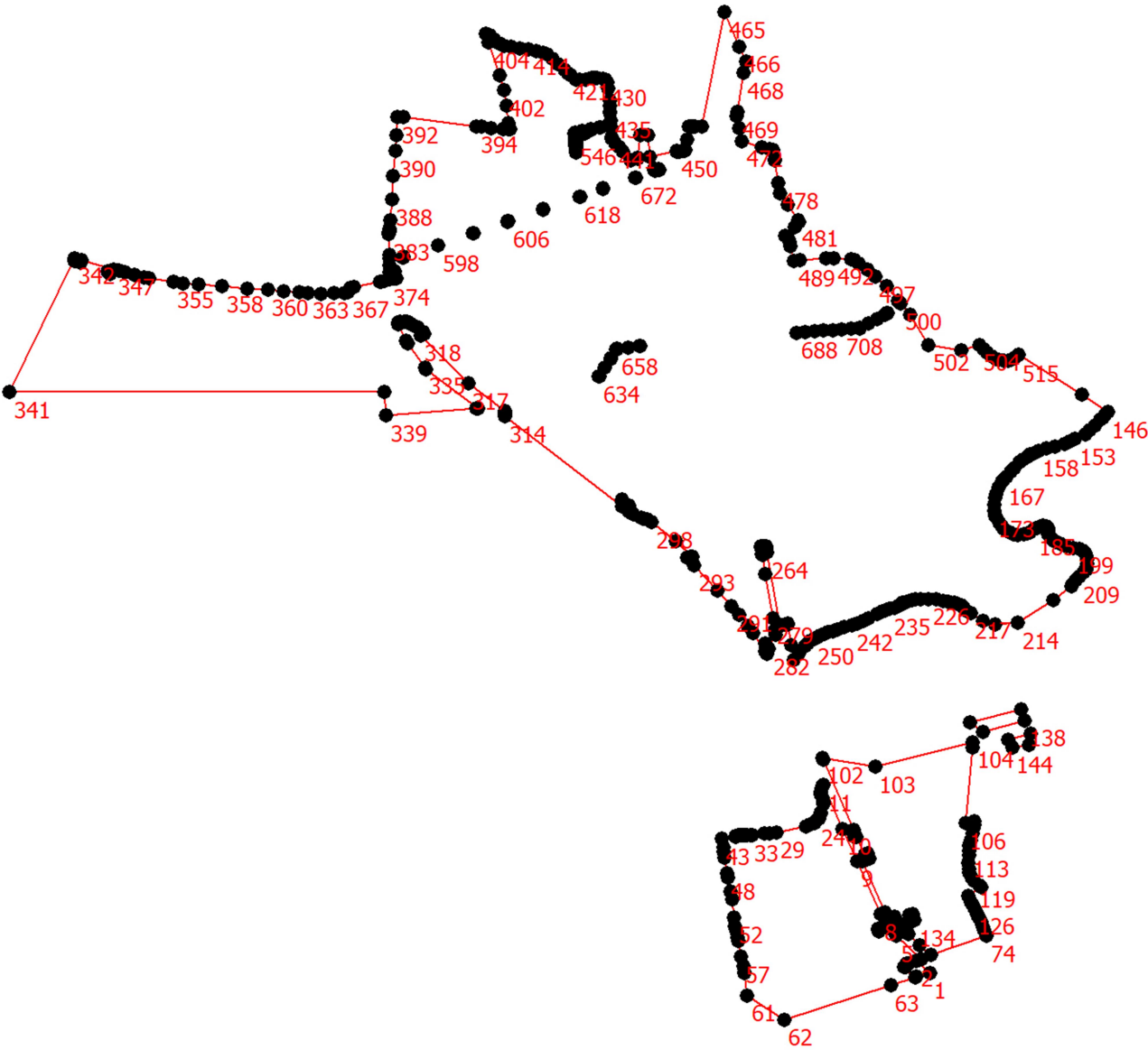
Обозначение части границ		Существующее описание прохождения части границ	Измененное (уточненное) описание прохождения части границ
от точки	до точки		
1	2	3	4
-	-	-	-

ОПИСАНИЕ МЕСТОПОЛОЖЕНИЯ ГРАНИЦ

село Старый Буян




(наименование объекта)

План границ объекта



Масштаб 1:35000

Используемые условные знаки и обозначения:

- | | |
|---|---|
|  | Характерная точка границы объекта |
|  | Надписи номеров характерных точек границы объекта |
|  | Граница объекта |

Подпись _____

Дата " ____ " _____ 20 г.

Место для оттиска печати (при наличии) лица, составившего карту (план) объекта